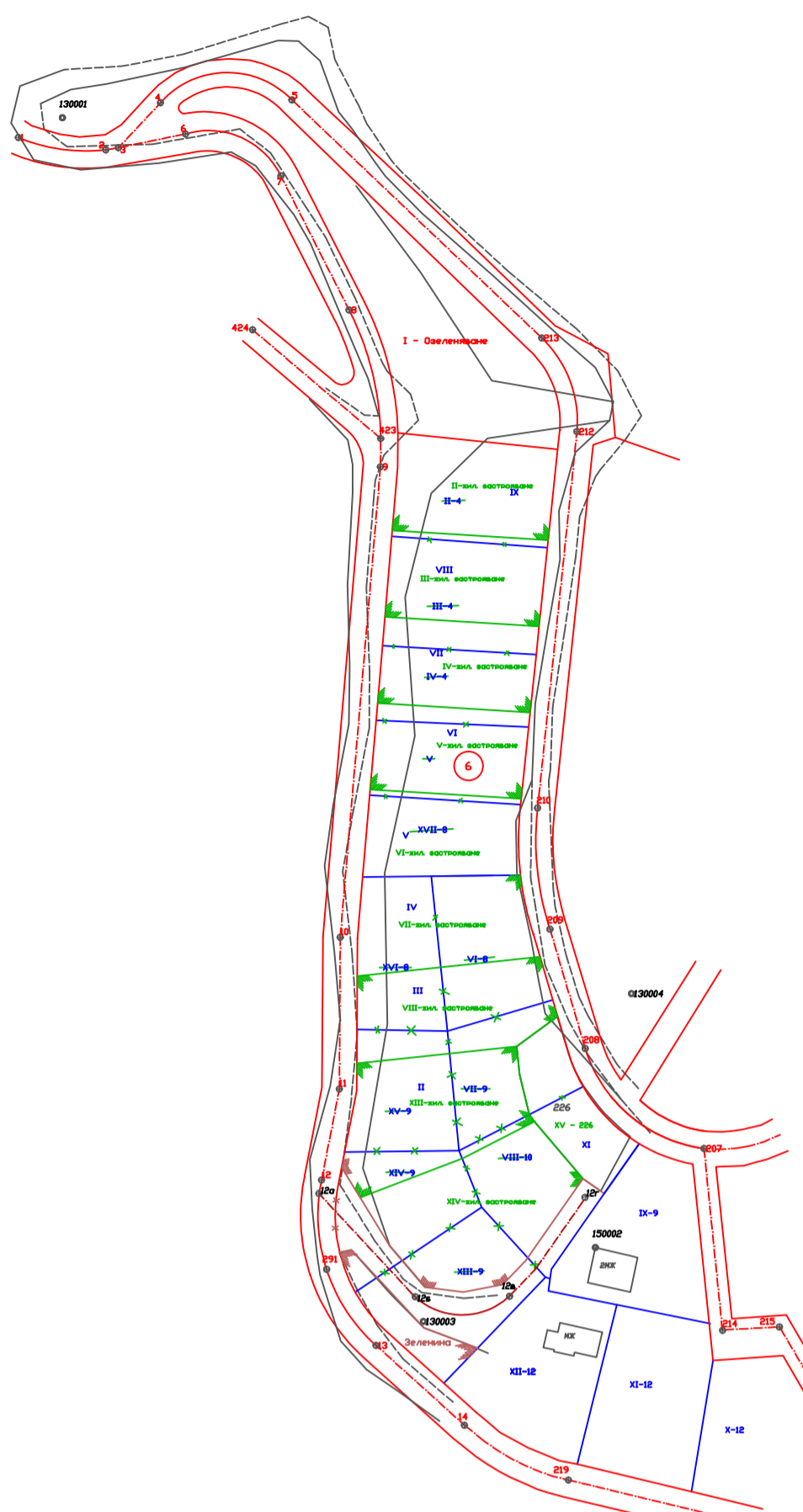
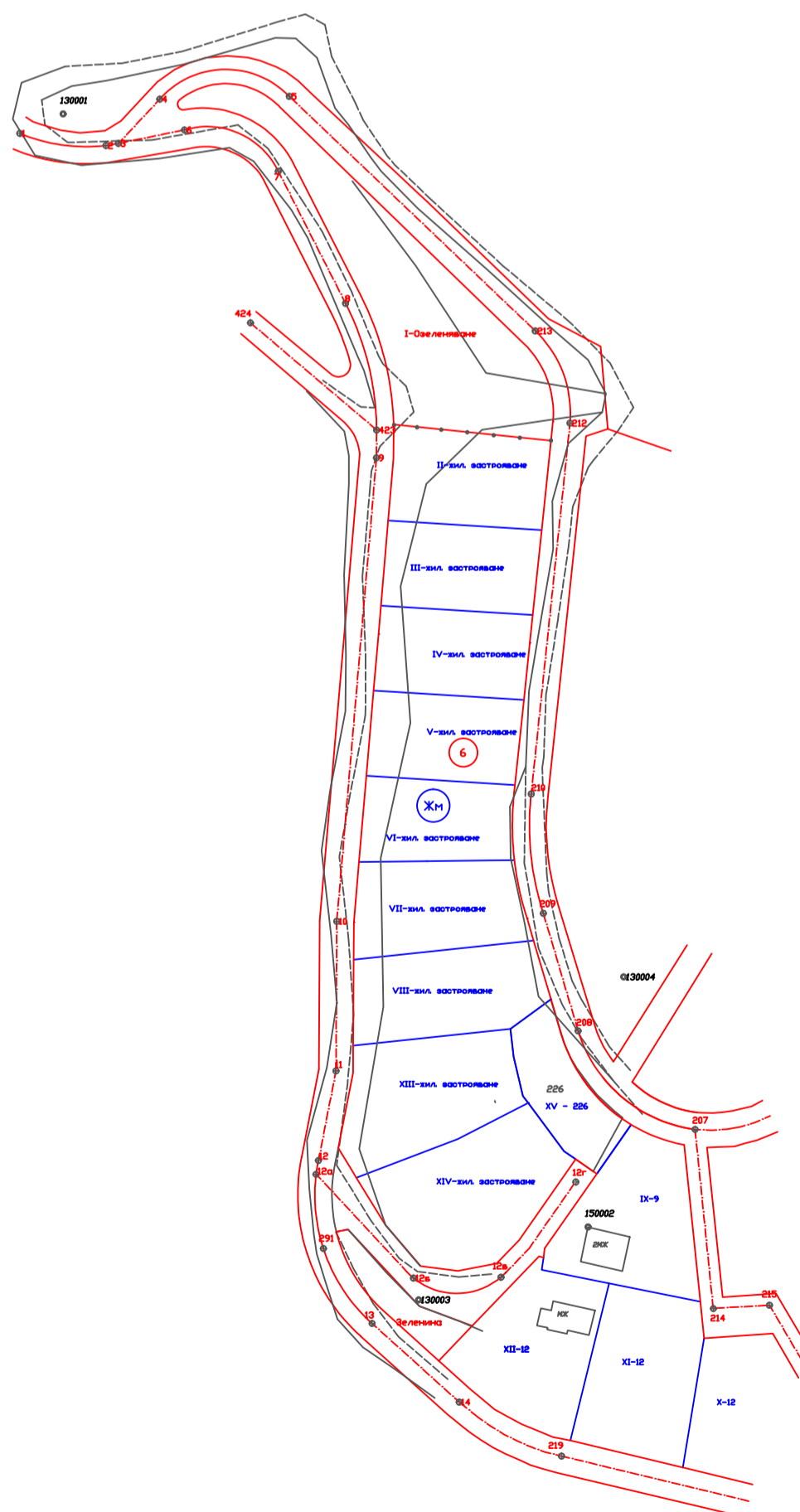


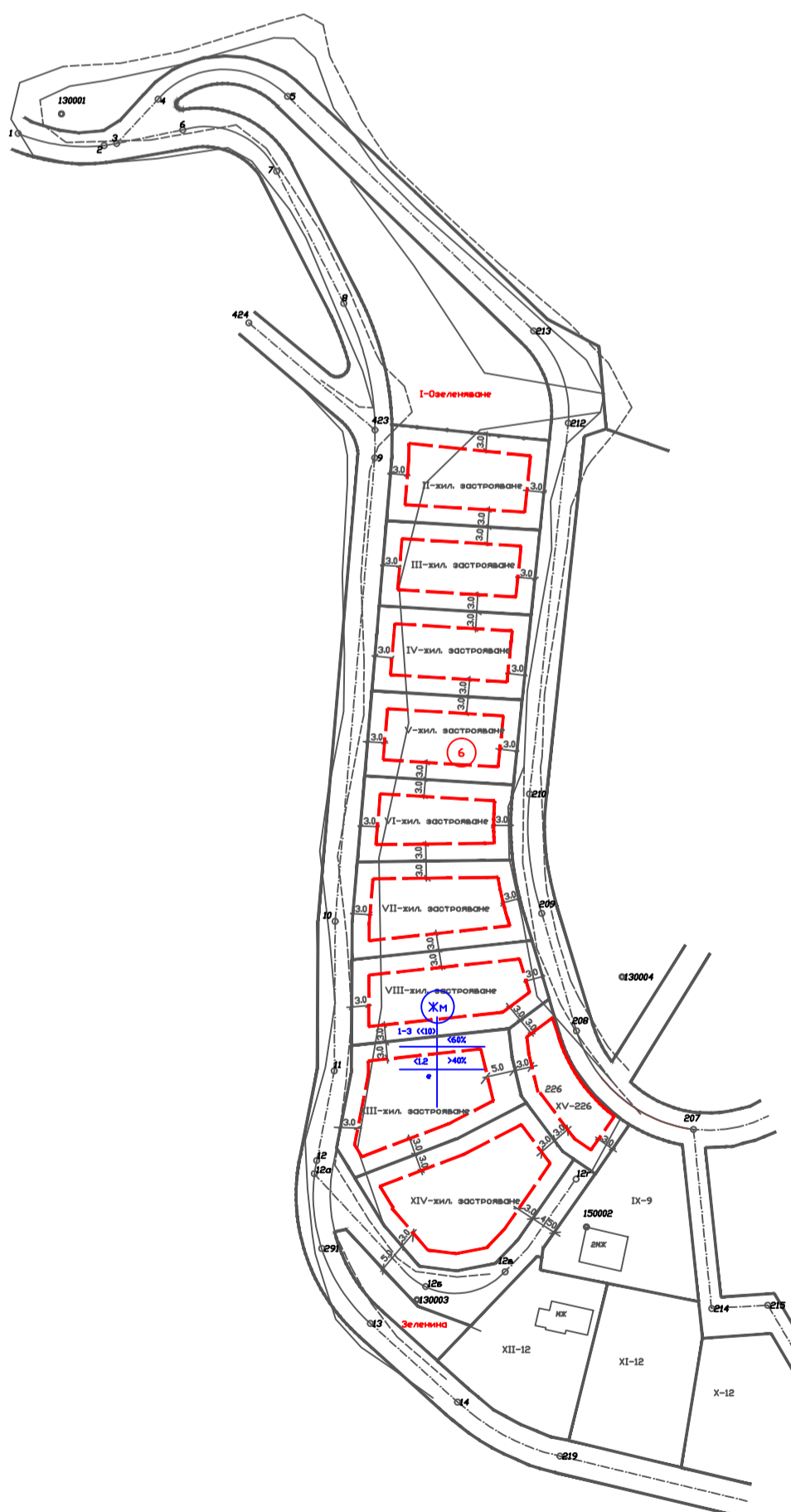
Извлечение от кадастрален и регуляционен план на кв. 6 по плана на с. Борово, Община Лъки
М 1 : 500



ПРОЕКТ за изменение на Плана за регулация на УПИ II-4) III-4) IV-4) V) VI-8) VII-9) VIII-10) XIII-9) XIV-9) XV-9) XVI-8 и XVII-8 от кв. 6 по плана на с. Борово, Община Лъки
М 1 : 500



ПУП - План за регулация на нови УПИ I-озеленяване; II-жилзастр.; III-жилзастр.; IV-жилзастр.; V-жилзастр.; VI-жилзастр.; VII-жилзастр.; VIII-жилзастр.; XIII-жилзастр.; XIV-жилзастр. и XV-226 от кв.6 по плана на с. Борово, Община Лъки след влизане в сила на плана за изменението
М 1 : 500



ПУП - План за застройване на нови УПИ I-озеленяване; II-жилзастр.; III-жилзастр.; IV-жилзастр.; V-жилзастр.; VI-жилзастр.; VII-жилзастр.; VIII-жилзастр.; XIII-жилзастр.; XIV-жилзастр. и XV-226 от кв.6 по плана на с. Борово, Община Лъки
М 1 : 500

ПРОЕКТ за изменение на Плана за регулация и застройване на УПИ II-4) III-4) IV-4) V) VI-8) VII-9) VIII-10) XIII-9) XIV-9) XV-9) XVI-8 и XVII-8 от кв. 6 по плана на с. Борово, Община Лъки

№	Площ кв.м.	Исторически зона	Исторически показатели				
			Етажност	Плътност	Конт.	Озеленяв.	
6	II-вил. застрой.	446кв.м.					
	III-вил. застрой.	423кв.м.					
	IV-вил. застрой.	399кв.м.					
	V-вил. застрой.	394кв.м.					
	VI-вил. застрой.	376кв.м.	ЖН	1-3	0,65	0,12	1,402
	VII-вил. застрой.	458кв.м.					
	VIII-вил. застрой.	495кв.м.					
	XIII-вил. застрой.	577кв.м.					
	XIV-вил. застрой.	645кв.м.					
	XV-226	287кв.м.					